

ZARZĄDZENIE Nr 98/2019

WÓJTA GMINY BESTWINA

z dnia 12 listopada 2019r.

dotyczące ogłoszenia wykazu w sprawie przeznaczenia do wydzierżawienia na okres do 3 lat, nieruchomości położonych w Bestwinie, Bestwince, Janowicach i Kaniowie, stanowiących własność Gminy Bestwina.

Działając na podstawie art. 18 ust. 2 pkt. 9 a ustawy z dnia 8 marca 1990 r. o samorządzie gminnym (t.j. Dz.U. z 2019r. poz. 506 ze zmianami.), art. 35 ustawy z dnia 21 sierpnia 1997 r. o gospodarce nieruchomościami (t.j. Dz.U. z 2018r., poz. 2204 ze zmianami) zarządzam co następuje:

§ 1

Ogłosić wykaz w sprawie przeznaczenia do wydzierżawienia na okres do 3 lat, nieruchomości położonych w Bestwinie, Bestwince, Janowicach i Kaniowie, stanowiące załączniki niniejszego zarządzenia.

§ 2

Wykonanie zarządzenia powierza się Kierownikowi Referatu Gospodarki i Środowiska.

§ 3

Zarządzenie obowiązuje z dniem podjęcia.

w/z WÓJTA

mgr Arkadiusz Maj
SEKRETARZ GMINY

W Y K A Z

nieruchomości przeznaczonej do oddania w dzierżawę

Zgodnie z art. 35 ust. 1 i 2 ustawy z dnia 21 sierpnia 1997 r, o gospodarce nieruchomościami (t.j. Dz.U. z 2018r., poz. 2204 ze zmianami), Wójt Gminy Bestwina, podaje do publicznej wiadomości, że przeznaczono do wydzierżawienia na cele działalności rolniczej, na okres 3 lat część nieruchomości o powierzchni 0,0140 ha z działki oznaczonej numerem

20/18 o ogólnej powierzchni 0,2631 ha,

stanowiącej własność Gminy Bestwina położonej w Bestwinie, zapisanej w KW KA1P/00052553/7 prowadzonej przez Sąd Rejonowy w Pszczynie.

Zgodnie z miejscowym planem zagospodarowania przestrzennego gminy Bestwina sołectwa Bestwina zatwierdzonym uchwałą Rady Gminy z dnia 11.08.2005 roku Nr XXVII/196/2005 ogłoszoną w Dzienniku Urzędowym Województwa Śląskiego z dnia 8 listopada 2005r. Nr 131 poz. 3257, działka przeznaczona jest pod:

- Tereny zabudowy usługowej, symbol U1.

Wysokość opłat oraz termin ich wnoszenia: 0,01 zł. za 1m² , jednak nie mniej niż 10,- zł. rocznie w terminie ustalonym w umowie.

Aktualizacja opłat – w przypadku zmiany uchwały w sprawie określenia stawek czynszu za dzierżawione grunty.

W Z WÓJTA

mgr Arkadiusz Maj
SEKRETARZ GMINY

W Y K A Z

nieruchomości przeznaczonej do oddania w dzierżawę

Zgodnie z art. 35 ust. 1 i 2 ustawy z dnia 21 sierpnia 1997 r, o gospodarce nieruchomościami (t.j. Dz.U. z 2018r., poz. 2204 ze zmianami), Wójt Gminy Bestwina, podaje do publicznej wiadomości, że przeznaczono do wydzierżawienia na cele działalności rolniczej, na okres 3 lat część nieruchomości o powierzchni 0,0120 ha z działki oznaczonej numerem

20/10 o ogólnej powierzchni 0,1606 ha,

stanowiącej własność Gminy Bestwina położonej w Bestwinie, zapisanej w KW KA1P/00052553/7 prowadzonej przez Sąd Rejonowy w Pszczynie.

Zgodnie z miejscowym planem zagospodarowania przestrzennego gminy Bestwina sołectwa Bestwina zatwierdzonym uchwałą Rady Gminy z dnia 11.08.2005 roku Nr XXVII/196/2005 ogłoszoną w Dzienniku Urzędowym Województwa Śląskiego z dnia 8 listopada 2005r. Nr 131 poz. 3257, działka przeznaczona jest pod:

- Tereny zabudowy usługowej, symbol U1.

Wysokość opłat oraz termin ich wnoszenia: 0,01 zł. za 1m² , jednak nie mniej niż 10,- zł. rocznie w terminie ustalonym w umowie.

Aktualizacja opłat – w przypadku zmiany uchwały w sprawie określenia stawek czynszu za dzierżawione grunty.

w/z WÓJTA

mgr Arkadiusz Maj
SEKRETARZ GMINY

W Y K A Z

=====

nieruchomości przeznaczonej do oddania w dzierżawę

Zgodnie z art. 35 ust. 1 i 2 ustawy z dnia 21 sierpnia 1997 r, o gospodarce nieruchomościami (t.j. Dz.U. z 2018r., poz. 2204 ze zmianami), Wójt Gminy Bestwina, podaje do publicznej wiadomości, że przeznaczono do wydzierżawienia na cele działalności gospodarczej, na okres 3 lat część nieruchomości o powierzchni 0,0005 ha z działki oznaczonej numerem

678/25 o ogólnej powierzchni 1,3019 ha,

stanowiącej własność Gminy Bestwina, położonej w Bestwince przy ul. Dworkowej, zapisanej w KW KA1P/00050919/7 prowadzonej przez Sąd Rejonowy w Pszczynie.

Zgodnie z miejscowym planem zagospodarowania przestrzennego gminy Bestwina sołectwa Bestwinka, zatwierdzonym uchwałą Rady Gminy z dnia 13.06.2005 roku Nr XXVI/195/2005 opublikowaną w Dzienniku Urzędowym Województwa Śląskiego z dnia 9 sierpnia 2005r. Nr 131 poz. 2651, działka ta przeznaczona jest pod:

- Tereny zabudowy usługowej, symbol U2.

Wysokość opłat oraz termin ich wnoszenia: 3,- zł. za 1m² + VAT lecz nie mniej niż 30,- zł + VAT miesięcznie w terminie ustalonym w umowie.

Aktualizacja opłat – w przypadku zmiany uchwały w sprawie określenia stawek czynszu za dzierżawione grunty.

w/z WÓJTA

mgr Arkadiusz Maj
SEKRETARZ GMINY

W Y K A Z

=====

nieruchomości przeznaczonej do oddania w dzierżawę

Zgodnie z art. 35 ust. 1 i 2 ustawy z dnia 21 sierpnia 1997 r, o gospodarce nieruchomościami (t.j. Dz.U. z 2018r., poz. 2204 ze zmianami), Wójt Gminy Bestwina, podaje do publicznej wiadomości, że przeznaczono do wydzierżawienia na cele działalności gospodarczej, na okres 3 lat część nieruchomości o powierzchni 0,0064 ha z działki oznaczonej numerem

802/7 o ogólnej powierzchni 0,7241 ha,

stanowiącej własność Gminy Bestwina, położonej w Janowicach przy ul. Janowickiej, zapisanej w KW KA1P/00071244/7 prowadzonej przez Sąd Rejonowy w Pszczynie.

Zgodnie z miejscowym planem zagospodarowania przestrzennego Gminy Bestwina sołectwa Janowice zatwierdzonym uchwałą Rady Gminy z dnia 13 czerwca 2005r. Nr XXVI/194/2005 ogłoszoną w Dzienniku Urzędowym Województwa Śląskiego z dnia 9 sierpnia 2005r. Nr 97 poz. 2650, działka ta przeznaczona jest pod:

- Tereny zabudowy usługowej, symbol U2.

Wysokość opłat oraz termin ich wnoszenia: 3,- zł. za 1m² + VAT lecz nie mniej niż 30,- zł + VAT miesięcznie w terminie ustalonym w umowie.

Aktualizacja opłat – w przypadku zmiany uchwały w sprawie określenia stawek czynszu za dzierżawione grunty.

w/z WÓJTA

mgr Arkadiusz Maj
SEKRETARZ GMINY

W Y K A Z

=====

nieruchomości przeznaczonych do oddania w dzierżawę

Zgodnie z art. 35 ust. 1 i 2 ustawy z dnia 21 sierpnia 1997 r. o gospodarce nieruchomościami (t.j. Dz.U. z 2018r., poz. 2204 ze zmianami), Wójt Gminy Bestwina, podaje do publicznej wiadomości, że przeznaczono do wydzierżawienia na cele działalności rolniczej, na okres 3 lat nieruchomości oznaczonej numerem

311 o ogólnej powierzchni 1,1243 ha,

stanowiącej własność Gminy Bestwina, położonej w Kaniowie przy ul. Grobel Borowa, zapisanej w KW KA1P/00052400/0 prowadzonej przez Sąd Rejonowy w Pszczynie.

Zgodnie z miejscowym planem ogólnym zagospodarowania przestrzennego gminy Bestwina sołectwa Kaniów, zatwierdzonym uchwałą Rady Gminy z dnia 13 maja 2010 roku Nr XL/293/10 opublikowaną w Dzienniku Urzędowym Województwa Śląskiego z dnia 1 lipca 2010r. Nr 119 poz. 1917, działka przeznaczona jest pod:

- Tereny zieleni chronionej i tereny rolne o funkcjach ekologicznych, symbol 04.2 ZE 1;
- Tereny zabudowy mieszkaniowej jednorodzinnej z usługami, symbol 04.3 MN1.

Wysokość opłat oraz termin ich wnoszenia: 0,01 zł. za 1m² , jednak nie mniej niż 10,- zł. rocznie w terminie ustalonym w umowie.

Aktualizacja opłat – w przypadku zmiany uchwały w sprawie określenia stawek czynszu za dzierżawione grunty.

WZ WÓJTA

mgr Arkadiusz Maj
SEKRETARZ GMINY

W Y K A Z

nieruchomości przeznaczonej do oddania w dzierżawę

Zgodnie z art. 35 ust. 1 i 2 ustawy z dnia 21 sierpnia 1997 r, o gospodarce nieruchomościami (t.j. Dz.U. z 2018r., poz. 2204 ze zmianami), Wójt Gminy Bestwina, podaje do publicznej wiadomości, że przeznaczono do wydzierżawienia na cele działalności rolniczej, na okres 3 lat nieruchomości oznaczonej numerem

317 o ogólnej powierzchni 0,8664 ha,

stanowiącej własność Gminy Bestwina, położonej w Kaniowie przy ul. Parkowej, zapisanej w KW KA1P/00052400/0 prowadzonej przez Sąd Rejonowy w Pszczynie.

Zgodnie z miejscowym planem ogólnym zagospodarowania przestrzennego gminy Bestwina sołectwa Kaniów, zatwierdzonym uchwałą Rady Gminy z dnia 11.08.2005 roku Nr XXVII/197/2005 opublikowaną w Dzienniku Urzędowym Województwa Śląskiego z dnia 8 listopada 2005r. Nr 131 poz. 3258, działka przeznaczona jest pod:

- Tereny dróg publicznych i wewnętrznych, symbol KDD;
- Tereny rolnicze, symbol R1.

Wysokość opłat oraz termin ich wnoszenia: 0,01 zł. za 1m² , jednak nie mniej niż 10,- zł. rocznie w terminie ustalonym w umowie.

Aktualizacja opłat – w przypadku zmiany uchwały w sprawie określenia stawek czynszu za dzierżawione grunty.

w/z WÓJTA

mgr Arkadiusz Ma
SEKRETARZ GMINY

W Y K A Z

nieruchomości przeznaczonej do oddania w dzierżawę

Zgodnie z art. 35 ust. 1 i 2 ustawy z dnia 21 sierpnia 1997 r. o gospodarce nieruchomościami (t.j. Dz.U. z 2018r., poz. 2204 ze zmianami), Wójt Gminy Bestwina, podaje do publicznej wiadomości, że przeznaczono do wydzierżawienia na cele działalności rolniczej, na okres 3 lat część nieruchomości o powierzchni 0,0065 ha z działki oznaczonej numerem

656/3 o ogólnej powierzchni 0,0226 ha,

stanowiącej własność Gminy Bestwina, położonej w Kaniowie przy ul. Krzywolaków zapisanej w KW KA1P/00072088/2 prowadzonej przez Sąd Rejonowy w Pszczynie.

Zgodnie z miejscowym planem zagospodarowania przestrzennego gminy Bestwina w sołectwie Kaniów przy północno zachodniej granicy gminy, zatwierdzonym uchwałą Rady Gminy Bestwina Nr XVI/117/2016 z dnia 25.04.2016r. opublikowaną w Dzienniku Urzędowym Województwa Śląskiego z dnia 04.05.2016r. poz. 2463, działka ta przeznaczona jest pod:

- Tereny dróg publicznych, symbol KDZ;
- Tereny zabudowy mieszkaniowej jednorodzinnej, symbol 11 MN4.

Wysokość opłat oraz termin ich wnoszenia: 0,01 zł. za 1m² , jednak nie mniej niż 10,- zł. rocznie w terminie ustalonym w umowie.

Aktualizacja opłat – w przypadku zmiany uchwały w sprawie określenia stawek czynszu za dzierżawione grunty.

w/z WÓJTA

mgr Arkadiusz Maj
SEKRETARZ GMINY

W Y K A Z

=====

nieruchomości przeznaczonych do oddania w dzierżawę

Zgodnie z art. 35 ust. 1 i 2 ustawy z dnia 21 sierpnia 1997 r. o gospodarce nieruchomościami (t.j. Dz.U. z 2018r., poz. 2204 ze zmianami), Wójt Gminy Bestwina, podaje do publicznej wiadomości, że przeznaczono do wydzierżawienia na cele działalności rolniczej, na okres 3 lat nieruchomości oznaczonej numerem

17/1 o ogólnej powierzchni 3,1057 ha,

stanowiącej własność Gminy Bestwina, położonej w Kaniowie, zapisanej w KW KA1P/00055513/6 prowadzonej przez Sąd Rejonowy w Pszczynie.

Zgodnie z miejscowym planem zagospodarowania przestrzennego gminy Bestwina sołectwa Kaniów, zatwierdzonym uchwałą Rady Gminy z dnia 11.08.2005 roku Nr XXVII/197/2005 opublikowaną w Dzienniku Urzędowym Województwa Śląskiego z dnia 8 listopada 2005r. Nr 131 poz. 3258, działka przeznaczona jest pod:

- Tereny wód powierzchniowych, symbol WS;
- Tereny zieleni chronionej i tereny rolne o funkcjach ekologicznych, symbol ZE 1.

Wysokość opłat oraz termin ich wnoszenia: 0,01 zł. za 1m², jednak nie mniej niż 10,- zł. rocznie w terminie ustalonym w umowie.

Aktualizacja opłat – w przypadku zmiany uchwały w sprawie określenia stawek czynszu za dzierżawione grunty.

WZ WÓJTA

mgr Arkadiusz Maj
SEKRETARZ GMINY

W Y K A Z

=====

nieruchomości przeznaczonych do oddania w dzierżawę

Zgodnie z art. 35 ust. 1 i 2 ustawy z dnia 21 sierpnia 1997 r, o gospodarce nieruchomościami (t.j. Dz.U. z 2018r., poz. 2204 ze zmianami), Wójt Gminy Bestwina, podaje do publicznej wiadomości, że przeznaczono do wydzierżawienia na cele działalności gospodarczej, na okres 3 lat część nieruchomości o powierzchni 0,0043 ha z działki oznaczonej numerem

378/33 o ogólnej powierzchni 0,0189 ha,

stanowiącej własność Gminy Bestwina, położonej w Kaniowie przy ul. Batalionów Chłopskich, zapisanej w KW KA1P/00057705/3 prowadzonej przez Sąd Rejonowy w Pszczynie.

Zgodnie ze zmianą miejscowego planu zagospodarowania przestrzennego gminy Bestwina w sołectwie Kaniów zatwierdzoną uchwałą Rady Gminy z dnia 13.12.2007 roku Nr XIII/124/2007 ogłoszoną w Dzienniku Urzędowym Województwa Śląskiego z dnia 12.03. 2008r. Nr 45 poz. 962, działka ta przeznaczona jest pod:

- Tereny dróg publicznych i wewnętrznych, symbol 04 KDZ;
- Tereny zabudowy usługowej, symbol 04 U1.

Wysokość opłat oraz termin ich wnoszenia: 3,- zł. za 1m² + VAT lecz nie mniej niż 30,- zł + VAT miesięcznie w terminie ustalonym w umowie.

Aktualizacja opłat – w przypadku zmiany uchwały w sprawie określenia stawek czynszu za dzierżawione grunty.

w/z WÓJTA

mgr Arkadiusz Maj
SEKRETARZ GMINY

W Y K A Z

=====

nieruchomości przeznaczonych do oddania w dzierżawę

Zgodnie z art. 35 ust. 1 i 2 ustawy z dnia 21 sierpnia 1997 r, o gospodarce nieruchomościami (t.j. Dz.U. z 2018r., poz. 2204 ze zmianami), Wójt Gminy Bestwina, podaje do publicznej wiadomości, że przeznaczono do wydzierżawienia na cele działalności rolniczej, na okres 3 lat nieruchomości oznaczonej numerem

57/1 o ogólnej powierzchni 0,4540 ha,


stanowiącej własność Gminy Bestwina położoną w Kaniowie, zapisanej w KW KA1P/00055513/6 prowadzonej przez Sąd Rejonowy w Pszczynie.

Zgodnie z miejscowym planem zagospodarowania przestrzennego gminy Bestwina sołectwa Kaniów, zatwierdzonym uchwałą Rady Gminy z dnia 11.08.2005 roku Nr XXVII/197/2005 opublikowaną w Dzienniku Urzędowym Województwa Śląskiego z dnia 8 listopada 2005r. Nr 131 poz. 3258, działka jest przeznaczona pod:

- Tereny zieleni chronionej i tereny rolne o funkcjach ekologicznych, symbol ZE1;
- Tereny wód powierzchniowych, symbol WS.

Wysokość opłat oraz termin ich wnoszenia: 0,01 zł. za 1m² , jednak nie mniej niż 10,- zł. rocznie w terminie ustalonym w umowie.

Aktualizacja opłat – w przypadku zmiany uchwały w sprawie określenia stawek czynszu za dzierżawione grunty.


w/z WÓJTA
mgr Arkadiusz Mój
SEKRETARZ GMINY

W Y K A Z

nieruchomości przeznaczonych do oddania w dzierżawę

Zgodnie z art. 35 ust. 1 i 2 ustawy z dnia 21 sierpnia 1997 r, o gospodarce nieruchomościami (t.j. Dz.U. z 2018r., poz. 2204 ze zmianami), Wójt Gminy Bestwina, podaje do publicznej wiadomości, że przeznaczono do wydzierżawienia na cele działalności rolniczej, na okres 3 lat nieruchomości oznaczonej numerem

383/2 o ogólnej powierzchni 0,0647 ha,

stanowiącej własność Gminy Bestwina, położonej w Kaniowie przy ul. Mirowskiej, zapisanej w KW KA1P/00055513/6 prowadzonej przez Sąd Rejonowy w Pszczynie. Zgodnie z miejscowym planem zagospodarowania przestrzennego gminy Bestwina sołectwa Kaniów, zatwierdzonym uchwałą Rady Gminy z dnia 11.08.2005 roku Nr XXVII/197/2005 opublikowaną w Dzienniku Urzędowym Województwa Śląskiego z dnia 8 listopada 2005r. Nr 131 poz. 3258, działka przeznaczona jest pod:

- Tereny zabudowy zagrodowej i mieszkaniowej jednorodzinnej z usługami, symbol MR1;
- Tereny dróg publicznych i wewnętrznych, symbol KDD.

Wysokość opłat oraz termin ich wnoszenia: 0,01 zł. za 1m² , jednak nie mniej niż 10,- zł. rocznie w terminie ustalonym w umowie.

Aktualizacja opłat – w przypadku zmiany uchwały w sprawie określenia stawek czynszu za dzierżawione grunty.

W/z WÓJTA

mgr Arkadiusz Maj
SEKRETARZ GMINY

W Y K A Z

=====

nieruchomości przeznaczonych do oddania w dzierżawę

Zgodnie z art. 35 ust. 1 i 2 ustawy z dnia 21 sierpnia 1997 r. o gospodarce nieruchomościami (t.j. Dz.U. z 2018r., poz. 2204 ze zmianami), Wójt Gminy Bestwina, podaje do publicznej wiadomości, że przeznaczono do wydzierżawienia na cele działalności rolniczej, na okres 3 lat nieruchomości oznaczonej numerem

18 o ogólnej powierzchni 0,4040 ha,

stanowiącej własność Gminy Bestwina, położonej w Kaniowie, zapisanej w KW KA1P/00055513/6 prowadzonej przez Sąd Rejonowy w Pszczynie.

Zgodnie z miejscowym planem zagospodarowania przestrzennego gminy Bestwina sołectwa Kaniów, zatwierdzonym uchwałą Rady Gminy z dnia 11.08.2005 roku Nr XXVII/197/2005 opublikowaną w Dzienniku Urzędowym Województwa Śląskiego z dnia 8 listopada 2005r. Nr 131 poz. 3258, działka przeznaczona jest pod:

- Tereny wód powierzchniowych, symbol WS;
- Tereny zieleni chronionej i tereny rolne o funkcjach ekologicznych, symbol ZE 1.

Wysokość opłat oraz termin ich wnoszenia: 0,01 zł. za 1m² , jednak nie mniej niż 10,- zł. rocznie w terminie ustalonym w umowie.

Aktualizacja opłat – w przypadku zmiany uchwały w sprawie określenia stawek czynszu za dzierżawione grunty.

w/z WÓJTA

mgr Arkadiusz Maj
SEKRETARZ GMINY

W Y K A Z

nieruchomości przeznaczonej do oddania w dzierżawę

Zgodnie z art. 35 ust. 1 i 2 ustawy z dnia 21 sierpnia 1997 r, o gospodarce nieruchomościami (t.j. Dz.U. z 2018r., poz. 2204 ze zmianami), Wójt Gminy Bestwina, podaje do publicznej wiadomości, że przeznaczono do wydzierżawienia na cele działalności rolniczej, na okres 3 lat nieruchomości oznaczonej numerem

140/5 o ogólnej powierzchni 0,3668 ha,

stanowiącej własność Gminy Bestwina, położonej w Kaniowie przy ul. Rybackiej, zapisanej w KW KA1P/00063044/6 prowadzonej przez Sąd Rejonowy w Pszczynie.

Zgodnie z miejscowym planem zagospodarowania przestrzennego gminy Bestwina sołectwa Kaniów, zatwierdzonym uchwałą Rady Gminy z dnia 11.08.2005 roku Nr XXVII/197/2005 opublikowaną w Dzienniku Urzędowym Województwa Śląskiego z dnia 8 listopada 2005r. Nr 131 poz. 3258, działka przeznaczona jest pod:

- Tereny zieleni chronionej i tereny rolne o funkcjach ekologicznych, symbol ZE 1.

Wysokość opłat oraz termin ich wnoszenia: 0,01 zł. za 1m² , jednak nie mniej niż 10,- zł. rocznie w terminie ustalonym w umowie.

Aktualizacja opłat – w przypadku zmiany uchwały w sprawie określenia stawek czynszu za dzierżawione grunty.

w/z WÓJTA

mgr Arkadiusz Maj
SEKRETARZ GMINY

W Y K A Z

=====

nieruchomości przeznaczonych do oddania w dzierżawę

Zgodnie z art. 35 ust. 1 i 2 ustawy z dnia 21 sierpnia 1997 r. o gospodarce nieruchomościami (t.j. Dz.U. z 2018r., poz. 2204 ze zmianami), Wójt Gminy Bestwina, podaje do publicznej wiadomości, że przeznaczono do oddania w dzierżawę na cele działalności rolniczej, na okres 3 lat nieruchomość oznaczoną numerem

316 o ogólnej powierzchni 0,0547 ha,


stanowiącej własność Gminy Bestwina, położonej w Kaniowie w rejonie ul. Grobel Borowa, zapisanej w KW KA1P/00052400/0 prowadzonej przez Sąd Rejonowy w Pszczynie.

Zgodnie z miejscowym planem zagospodarowania przestrzennego gminy Bestwina sołectwa Kaniów, zatwierdzonym uchwałą Rady Gminy z dnia 11.08.2005 roku Nr XXVII/197/2005 opublikowaną w Dzienniku Urzędowym Województwa Śląskiego z dnia 8 listopada 2005r. Nr 131 poz. 3258, działka ta przeznaczona jest pod:

- Tereny zieleni urządzonej, symbol ZP;
- Tereny rolnicze, symbol R1.

Wysokość opłat oraz termin ich wnoszenia: 0,01 zł. za 1m², jednak nie mniej niż 10,- zł. rocznie w terminie ustalonym w umowie.

Aktualizacja opłat – w przypadku zmiany uchwały w sprawie określenia stawek czynszu za dzierżawione grunty.

WZ WÓJTA

mgr Arkadiusz Maj
SEKRETARZ GMINY

W Y K A Z

nieruchomości przeznaczonych do oddania w dzierżawę

Zgodnie z art. 35 ust. 1 i 2 ustawy z dnia 21 sierpnia 1997 r. o gospodarce nieruchomościami (t.j. Dz.U. z 2018r., poz. 2204 ze zmianami), Wójt Gminy Bestwina, podaje do publicznej wiadomości, że przeznaczono do oddania w dzierżawę na cele działalności rolniczej, na okres 3 lat nieruchomość oznaczoną numerem

715/9 o ogólnej powierzchni 1,1790 ha,

stanowiącej własność Gminy Bestwina, położonej w Kaniowie w rejonie ul. Witosa, zapisanej w KW KA1P/00076487/7 prowadzonej przez Sąd Rejonowy w Pszczynie.

Zgodnie z miejscowym planem zagospodarowania przestrzennego gminy Bestwina sołectwa Kaniów, zatwierdzonym uchwałą Rady Gminy z dnia 11.08.2005 roku Nr XXVII/197/2005 opublikowaną w Dzienniku Urzędowym Województwa Śląskiego z dnia 8 listopada 2005r. Nr 131 poz. 3258, działka ta przeznaczona jest pod:

- Tereny zieleni chronionej i tereny rolne o funkcjach ekologicznych, symbol ZE1;
- Tereny rolnicze, symbol R1.

Wysokość opłat oraz termin ich wnoszenia: 0,01 zł. za 1m², jednak nie mniej niż 10,- zł. rocznie w terminie ustalonym w umowie.

Aktualizacja opłat – w przypadku zmiany uchwały w sprawie określenia stawek czynszu za dzierżawione grunty.

w/z WÓJTA

mgr Arkadiusz Maj
SEKRETARZ GMINY

W Y K A Z

nieruchomości przeznaczonych do oddania w dzierżawę

Zgodnie z art. 35 ust. 1 i 2 ustawy z dnia 21 sierpnia 1997 r, o gospodarce nieruchomościami (t.j. Dz.U. z 2018r., poz. 2204 ze zmianami), Wójt Gminy Bestwina, podaje do publicznej wiadomości, że przeznaczono do oddania w dzierżawę na cele działalności gospodarczej, na okres 3 lat część nieruchomości o pow. 0,0014 ha z działki oznaczonej numerem

685/150 o ogólnej powierzchni 1,0119 ha,

stanowiącej własność Gminy Bestwina, położonej w Kaniowie przy ul. Malinowej, zapisanej w KW KA1P/00056337/5 prowadzonej przez Sąd Rejonowy w Pszczynie.

Zgodnie z miejscowym planem zagospodarowania przestrzennego gminy Bestwina w sołectwie Kaniów, zatwierdzonym uchwałą Rady Gminy z dnia 11.08.2005r. Nr XXVII/197/2005 opublikowaną w Dzienniku Urzędowym Województwa Śląskiego z dnia 8 listopada 2005r. Nr 131 poz. 3258, działka przeznaczona jest pod:

- Tereny działalności gospodarczej związane z eksploatacją powierzchniową oraz sportu i rekreacji, symbol urbanistyczny planu PE1/US1;
- Tereny rolnicze, symbol R1.
- Tereny dróg publicznych i wewnętrznych, symbol KDD.

Zgodnie ze zmianą miejscowego planu zagospodarowania przestrzennego gminy Bestwina w sołectwie Kaniów, Nr XIII/125/2007 z dn. 13.12.2007r. opublikowaną w Dzienniku Urzędowym Województwa Śląskiego z dnia 19.03.2008r., Nr 50 poz. 1089, działka przeznaczona jest pod:

- Tereny dróg publicznych, symbol 04 KDL.

Wysokość opłat oraz termin ich wnoszenia: 3,- zł. za 1m² + VAT lecz nie mniej niż 30,- zł + VAT miesięcznie w terminie ustalonym w umowie.

Aktualizacja opłat – w przypadku zmiany uchwały w sprawie określenia stawek czynszu za dzierżawione grunty.

v/z WÓJTA

mgr Arkadiusz Maj
SEKRETARZ GMINY

W Y K A Z

=====

nieruchomości przeznaczonych do oddania w dzierżawę

Zgodnie z art. 35 ust. 1 i 2 ustawy z dnia 21 sierpnia 1997 r. o gospodarce nieruchomościami (t.j. Dz.U. z 2018r., poz. 2204 ze zmianami), Wójt Gminy Bestwina, podaje do publicznej wiadomości, że przeznaczono do oddania w dzierżawę na cele działalności rolniczej, na okres 3 lat nieruchomość oznaczoną numerem

438 o ogólnej powierzchni 0,1182 ha,

stanowiącej własność Gminy Bestwina, położonej w Kaniowie przy ul. Wędkarskiej, zapisanej w KW KA1P/00052400/0 prowadzonej przez Sąd Rejonowy w Pszczynie.

Zgodnie z miejscowym planem zagospodarowania przestrzennego gminy Bestwina w sołectwie Kaniów, zatwierdzonym uchwałą Rady Gminy z dnia 11.08.2005r. Nr XXVII/197/2005 opublikowaną w Dzienniku Urzędowym Województwa Śląskiego z dnia 8 listopada 2005r. Nr 131 poz. 3258, działka przeznaczona jest pod:

- Tereny obiektów produkcyjnych, składów, magazynów i usług, symbol PU;
- Tereny dróg publicznych i wewnętrznych, symbol KDD.

Wysokość opłat oraz termin ich wnoszenia: 0,01 zł. za 1m² , jednak nie mniej niż 10,- zł. rocznie w terminie ustalonym w umowie.

Aktualizacja opłat – w przypadku zmiany uchwały w sprawie określenia stawek czynszu za dzierżawione grunty.

w/z WÓJTA

mgr Arkadiusz Maj
SEKRETARZ GMINY

Załącznik 18
do zarządzenia Nr 98/2019
Wójta Gminy Bestwina z dnia 12.11.2019r.

W Y K A Z

nieruchomości przeznaczonych do oddania w dzierżawę

Zgodnie z art. 35 ust. 1 i 2 ustawy z dnia 21 sierpnia 1997 r. o gospodarce nieruchomościami (t.j. Dz.U. z 2018r., poz. 2204 ze zmianami), Wójt Gminy Bestwina, podaje do publicznej wiadomości, że przeznaczono do oddania w dzierżawę na cele działalności rolniczej, na okres 3 lat nieruchomość oznaczoną numerem

439 o ogólnej powierzchni 0,0243 ha,

stanowiącej własność Gminy Bestwina, położonej w Kaniowie przy ul. Wędkarskiej, zapisanej w KW KA1P/00052400/0 prowadzonej przez Sąd Rejonowy w Pszczynie.

Zgodnie z miejscowym planem zagospodarowania przestrzennego gminy Bestwina w sołectwie Kaniów, zatwierdzonym uchwałą Rady Gminy z dnia 11.08.2005r. Nr XXVII/197/2005 opublikowaną w Dzienniku Urzędowym Województwa Śląskiego z dnia 8 listopada 2005r. Nr 131 poz. 3258, działka przeznaczona jest pod:

- Tereny obiektów produkcyjnych, składów, magazynów i usług, symbol PU;
- Tereny dróg publicznych i wewnętrznych, symbol KDD.

Wysokość opłat oraz termin ich wnoszenia: 0,01 zł. za 1m² , jednak nie mniej niż 10,- zł. rocznie w terminie ustalonym w umowie.

Aktualizacja opłat – w przypadku zmiany uchwały w sprawie określenia stawek czynszu za dzierżawione grunty.

w/z WÓJTA

mgr Arkadiusz M.
SEKRETARZ GMINY

W Y K A Z

nieruchomości przeznaczonej do oddania w dzierżawę

Zgodnie z art. 35 ust. 1 i 2 ustawy z dnia 21 sierpnia 1997 r, o gospodarce nieruchomościami (t.j. Dz.U. z 2018r., poz. 2204 ze zmianami), Wójt Gminy Bestwina, podaje do publicznej wiadomości, że przeznaczono do oddania w dzierżawę na cele działalności rolniczej, na okres 3 lat nieruchomość oznaczoną numerem

440/1 o ogólnej powierzchni 0,6330 ha,

stanowiącej własność Gminy Bestwina, położonej w Kaniowie przy ul. Wędkarskiej, zapisanej w KW KA1P/00052400/0 prowadzonej przez Sąd Rejonowy w Pszczynie.

Zgodnie z miejscowym planem zagospodarowania przestrzennego gminy Bestwina w sołectwie Kaniów, zatwierdzonym uchwałą Rady Gminy z dnia 11.08.2005r. Nr XXVII/197/2005 opublikowaną w Dzienniku Urzędowym Województwa Śląskiego z dnia 8 listopada 2005r. Nr 131 poz. 3258, działka przeznaczona jest pod:

- Tereny obiektów produkcyjnych, składów, magazynów i usług, symbol PU;
- Tereny dróg publicznych i wewnętrznych, symbol KDD.

Wysokość opłat oraz termin ich wnoszenia: 0,01 zł. za 1m² , jednak nie mniej niż 10,- zł. rocznie w terminie ustalonym w umowie.

Aktualizacja opłat – w przypadku zmiany uchwały w sprawie określenia stawek czynszu za dzierżawione grunty.

WZ WÓJTA

mgr Arkadiusz Maj
SEKRETARZ GMINY

W Y K A Z

nieruchomości przeznaczonych do oddania w dzierżawę

Zgodnie z art. 35 ust. 1 i 2 ustawy z dnia 21 sierpnia 1997 r, o gospodarce nieruchomościami (t.j. Dz.U. z 2018r., poz. 2204 ze zmianami), Wójt Gminy Bestwina, podaje do publicznej wiadomości, że przeznaczono do wydzierżawienia na cele działalności rolniczej, na okres 3 lat część nieruchomości o pow. 2,8038 ha z działki oznaczonej numerem

56/3 ha o ogólnej powierzchni 2,8723 ha,

stanowiącej własność Gminy Bestwina położoną w Kaniowie przy ul. Rybackiej, zapisanej w KW KA1P/00076487/7 prowadzonej przez Sąd Rejonowy w Pszczynie.

Zgodnie z miejscowym planem zagospodarowania przestrzennego gminy Bestwina sołectwa Kaniów, zatwierdzonym uchwałą Rady Gminy z dnia 11.08.2005r. Nr XXVII/197/2005 opublikowaną w Dzienniku Urzędowym Województwa Śląskiego z dnia 8 listopada 2005r. Nr 131 poz. 3258, działka jest przeznaczona pod:

- Tereny zieleni chronionej i tereny rolne o funkcjach ekologicznych, symbol ZE1;
- Tereny wód powierzchniowych, symbol WS;
- Tereny zabudowy zagrodowej i mieszkaniowej jednorodzinnej, symbol MR3;
- Tereny dróg publicznych i wewnętrznych, symbol KDD, KDL.

Wysokość opłat oraz termin ich wnoszenia: 0,01 zł. za 1m², jednak nie mniej niż 10,- zł. rocznie w terminie ustalonym w umowie.

Aktualizacja opłat – w przypadku zmiany uchwały w sprawie określenia stawek czynszu za dzierżawione grunty.

WZ WÓJTA

mgr Arkadiusz Maj
SEKRETARZ GMINY

W Y K A Z

nieruchomości przeznaczonych do oddania w dzierżawę

Zgodnie z art. 35 ust. 1 i 2 ustawy z dnia 21 sierpnia 1997 r, o gospodarce nieruchomościami (t.j. Dz.U. z 2018r., poz. 2204 ze zmianami), Wójt Gminy Bestwina, podaje do publicznej wiadomości, że przeznaczono do wydzierżawienia na cele działalności rolniczej, na okres 3 lat część nieruchomości o pow. 0,1070 ha z działki oznaczonej numerem

1256/6 ha o ogólnej powierzchni 0,1322 ha,

stanowiącej własność Gminy Bestwina położonej w Bestwinie przy ul. Kościelnej, zapisanej w KW KA1P/00052553/7 prowadzonej przez Sąd Rejonowy w Pszczynie.

Zgodnie z miejscowym planem zagospodarowania przestrzennego gminy Bestwina sołectwa Bestwina zatwierdzonym uchwałą Rady Gminy z dnia 11.08.2005 roku Nr XXVII/196/2005 ogłoszoną w Dzienniku Urzędowym Województwa Śląskiego z dnia 8 listopada 2005r. Nr 131 poz. 3257, działka przeznaczona jest pod:

- Tereny rolnicze, symbol R1;
- Tereny dróg publicznych i wewnętrznych, symbol KDL.

Wysokość opłat oraz termin ich wnoszenia: 0,01 zł. za 1m² , jednak nie mniej niż 10,- zł. rocznie w terminie ustalonym w umowie.

Aktualizacja opłat – w przypadku zmiany uchwały w sprawie określenia stawek czynszu za dzierżawione grunty.

w/z WÓJTA

mgr Arkadiusz Maj
SEKRETARZ GMINY

W Y K A Z

nieruchomości przeznaczonej do oddania w dzierżawę

Zgodnie z art. 35 ust. 1 i 2 ustawy z dnia 21 sierpnia 1997r, o gospodarce nieruchomościami (t.j. Dz.U. z 2018r., poz. 2204 ze zmianami), Wójt Gminy Bestwina, podaje do publicznej wiadomości, że przeznaczono do oddania w dzierżawę na cele działalności gospodarczej, na okres 3 lat część nieruchomości o pow. 0,0004 ha z działki oznaczonej numerem

42/9 o ogólnej powierzchni 0,0339 ha,

stanowiącej własność Gminy Bestwina, położonej w Bestwinie przy ul. Krakowskiej, zapisanej w KW KA1P/00052553/7 prowadzonej przez Sąd Rejonowy w Pszczynie.

Zgodnie z miejscowym planem zagospodarowania przestrzennego gminy Bestwina sołectwa Bestwina zatwierdzonym uchwałą Rady Gminy z dnia 11.08.2005 roku Nr XXVII/196/2005 ogłoszoną w Dzienniku Urzędowym Województwa Śląskiego z dnia 8 listopada 2005r. Nr 131 poz. 3257, działka ta przeznaczona jest pod:

- Tereny dróg publicznych i wewnętrznych, symbol KDZ.

Wysokość opłat oraz termin ich wnoszenia: 3,- zł. za 1m² + VAT lecz nie mniej niż 30,- zł + VAT miesięcznie.

Aktualizacja opłat – w przypadku zmiany uchwały w sprawie określenia stawek czynszu za dzierżawione grunty.

W/Z WÓJTA

mgr Arkadiusz Mij
SEKRETARZ GMINY

W Y K A Z

=====

nieruchomości przeznaczonych do oddania w dzierżawę

Zgodnie z art. 35 ust. 1 i 2 ustawy z dnia 21 sierpnia 1997r, o gospodarce nieruchomościami (t.j. Dz.U. z 2018r., poz. 2204 ze zmianami), Wójt Gminy Bestwina, podaje do publicznej wiadomości, że przeznaczono do oddania w dzierżawę na cele działalności gospodarczej, na okres 3 lat część nieruchomości o pow. 0,0008 ha z działki oznaczonej numerem

383/22 o ogólnej powierzchni 0,0215 ha,

stanowiącej własność Gminy Bestwina, położonej w Kaniowie przy ul. Mirowskiej, zapisanej w KW KA1P/00055513/6 prowadzonej przez Sąd Rejonowy w Pszczynie.

Zgodnie z miejscowym planem zagospodarowania przestrzennego gminy Bestwina w sołectwie Kaniów, zatwierdzonym uchwałą Rady Gminy w Bestwinie z dnia 11 sierpnia 2005r. Nr XXVII/197/2005 opublikowaną w Dzienniku Urzędowym Województwa Śląskiego z dnia 8 listopada 2005r. Nr 131 poz. 3258 działka przeznaczona jest pod:

- Tereny zabudowy usługowej, symbol U1;
- Tereny przestrzeni publicznej, symbol PM.

Wysokość opłat oraz termin ich wnoszenia: 3,- zł. za 1m² + VAT lecz nie mniej niż 30,- zł + VAT miesięcznie.

Aktualizacja opłat – w przypadku zmiany uchwały w sprawie określenia stawek czynszu za dzierżawione grunty.

w/z WÓJTA

mgr Arkadiusz Mój
SEKRETARZ GMINY

W Y K A Z

nieruchomości przeznaczonych do oddania w dzierżawę

Zgodnie z art. 35 ust. 1 i 2 ustawy z dnia 21 sierpnia 1997 r. o gospodarce nieruchomościami (t.j. Dz.U. z 2018r., poz. 2204 ze zmianami), Wójt Gminy Bestwina, podaje do publicznej wiadomości, że przeznaczono do wydzierżawienia na cele działalności rolniczej, na okres 3 lat nieruchomości oznaczonej numerem

318/5 o ogólnej powierzchni 1,4429 ha,

stanowiącej własność Gminy Bestwina, położonej w Kaniowie w rejonie ul. Parkowej, zapisanej w KW KA1P/00070074/7 prowadzonej przez Sąd Rejonowy w Pszczynie.

Zgodnie z miejscowym planem ogólnym zagospodarowania przestrzennego gminy Bestwina sołectwa Kaniów, zatwierdzonym uchwałą Rady Gminy z dnia 11.08.2005 roku Nr XXVII/197/2005 opublikowaną w Dzienniku Urzędowym Województwa Śląskiego z dnia 8 listopada 2005r. Nr 131 poz. 3258, działka przeznaczona jest pod:

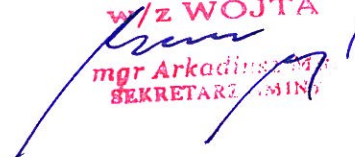
-Tereny rolnicze, symbol R1;

Zgodnie ze zmianą miejscowego planu zagospodarowania przestrzennego sołectwa Kaniów w gminie Bestwina, zatwierdzonym uchwałą Rady Gminy z dnia 13.05.2010 roku Nr XL/293/10 opublikowaną w Dzienniku Urzędowym Województwa Śląskiego z dnia 01.07.2010r. Nr 119 poz. 1917, działka przeznaczona jest pod:

- Tereny zabudowy zagrodowej i mieszkaniowej jednorodzinnej, symbol 04.1 MR3;
- Tereny zieleni chronionej i tereny rolne o funkcjach ekologicznych, symbol 04.1.ZE1.

Wysokość opłat oraz termin ich wnoszenia: 0,01 zł. za 1m² , jednak nie mniej niż 10,- zł. rocznie w terminie ustalonym w umowie.

Aktualizacja opłat – w przypadku zmiany uchwały w sprawie określenia stawek czynszu za dzierżawione grunty.

W/Z WÓJTA

mgr Arkadiusz
SEKRETARZ GMINY

W Y K A Z

nieruchomości przeznaczonych do oddania w dzierżawę

Zgodnie z art. 35 ust. 1 i 2 ustawy z dnia 21 sierpnia 1997r. o gospodarce nieruchomościami (t.j. Dz.U. z 2018r., poz. 2204 ze zmianami), Wójt Gminy Bestwina, podaje do publicznej wiadomości, że przeznaczono do oddania w dzierżawę na cele działalności gospodarczej, na okres 3 lat część nieruchomości o pow. 0,0025 ha z działki oznaczonej numerem

521/21 o ogólnej powierzchni 0,0141 ha,

stanowiącej własność Gminy Bestwina, położonej w Janowicach przy ul. Janowickiej, zapisanej w KW KA1P/00051183/5 prowadzonej przez Sąd Rejonowy w Pszczynie.

Zgodnie z miejscowym planem zagospodarowania przestrzennego Gminy Bestwina sołectwa Janowice zatwierdzonym uchwałą Rady Gminy z dnia 13 czerwca 2005r. Nr XXVI/194/2005 ogłoszoną w Dzienniku Urzędowym Województwa Śląskiego z dnia 9 sierpnia 2005r. Nr 97 poz. 2650, działka ta przeznaczona jest pod:

- Tereny zabudowy usługowej, symbol U2.

Wysokość opłat oraz termin ich wnoszenia: 3,- zł. za 1m² + VAT lecz nie mniej niż 30,- zł + VAT miesięcznie.

Aktualizacja opłat – w przypadku zmiany uchwały w sprawie określenia stawek czynszu za dzierżawione grunty.

w/z WÓJTA

mgr Arkadiusz Maj
SEKRETARZ GMINY

W Y K A Z

nieruchomości przeznaczonej do wdzierzawienia

Zgodnie z art. 35 ust. 1 i 2 ustawy z dnia 21 sierpnia 1997 r, o gospodarce nieruchomościami (t.j. Dz.U. z 2018r., poz. 2204 ze zmianami), Wójt Gminy Bestwina, podaje do publicznej wiadomości, że przeznaczono do wdzierzawienia na cele działalności rolniczej, na okres 3 lat nieruchomości oznaczonej numerem

417/1 o powierzchni 1,5673 ha,


stanowiącej własność Gminy Bestwina, położonej w Kaniowie przy ul. Wędkarskiej, zapisanej w księdze wieczystej nr KA1P/00052400/0 prowadzonej przez Sąd Rejonowy w Pszczynie.

Zgodnie z miejscowym planem zagospodarowania przestrzennego gminy Bestwina w sołectwie Kaniów, zatwierdzonym uchwałą Rady Gminy z dnia 11.08.2005r. Nr XXVII/197/2005 opublikowaną w Dzienniku Urzędowym Województwa Śląskiego z dnia 8 listopada 2005r. Nr 131 poz. 3258, działka przeznaczona jest pod:

- Tereny rolnicze, symbol R1;
- Tereny zieleni chronionej i tereny rolne o funkcjach ekologicznych, symbol ZE1;
- Tereny dróg publicznych i wewnętrznych, symbol KDD.

Wysokość opłat oraz termin ich wnoszenia: 0,01 zł. za 1m² , jednak nie mniej niż 10,- zł. rocznie w terminie ustalonym w umowie.

Aktualizacja opłat – w przypadku zmiany uchwały w sprawie określenia stawek czynszu za dzierżawione grunty.

w/z WÓJTA

mgr Arkadiusz Maj
SEKRETARZ GMINY